


**Žadatel:**  
PUDIS a.s.  
Hošek Pavel  
Podbabská 1014/20  
16000 Praha  
IČO: 45272891

Evid. číslo žádosti: 2020297437  
Evid. číslo subjektu: 0000006049



GREPA Networks s.r.o.  
Vehlovická 755/23  
181 00 Praha 8

Žádám Vás o vyjádření k technické infrastruktuře z důvodu:  
**Územní řízení k umístění stavby, změně využití území, změně stavby**

**Název akce:**  
Severovýchodní pražská cyklomagistrála - Etapa 6

**Výška stavby (m):**  
0

**Doplňkové informace:**

**Poznámka:**

**Údaje o stavebníkovi:**  
PUDIS a.s.  
Hošek Pavel  
Podbabská 1014/20  
16000 Praha

**Přílohy (názvy souborů příloh):**  
Přehledna situace.pdf, A. Pruvodní zprava.pdf, B. Souhrnná technická zprava.pdf

**Vybraný způsob doručení vyjádření:** poštou

**Žádost vytvořena:** 06.02.2020

S pozdravem

Hošek Pavel

Telefon: | Mobil: +420774103007 | E-mail: pavel.hosek@pudis.cz

Evid. č. žádosti: 2020297437

Pořadové číslo polygonu: 1

Katastrální území: Hloubětín (Hlavní město Praha) 731234; Vysočany (Hlavní město Praha) 731285

Popis polygonu: 6.2

**GREPA Networks, s.r.o.**

Žitná 2324/16, 466 01 Jablonec nad Nisou

Prohlašujeme, že v zakresleném zájmovém území naše společnost v současnosti neprovozuje, nevlastní, nemá v záměru převzít ani nebuduje veřejné a neveřejné sítě elektronických komunikací.

Toto vyjádření má platnost ..... měsíců od data jeho vydání.

V Jablonci nad Nisou dne ..... 2.3.2020

### Polygon 1 - Mapa širších vztahů



0 100 200 300m

Podkladová data © CÚZK



Tato žádost byla vygenerována službou UtilityReport, kterou provozuje HRDLIČKA spol. s r. o. Více na [www.mawis.eu](http://www.mawis.eu). V případě dotazu kontaktujte zákaznické centrum na telefonu: +420 251 618 458 nebo e-mailu: [info@mawis.eu](mailto:info@mawis.eu).

Evid. č. žádosti: 2020297437

Pořadové číslo polygonu: 1

Katastrální území: Hloubětín (Hlavní město Praha) 731234; Vysočany (Hlavní město Praha) 731285

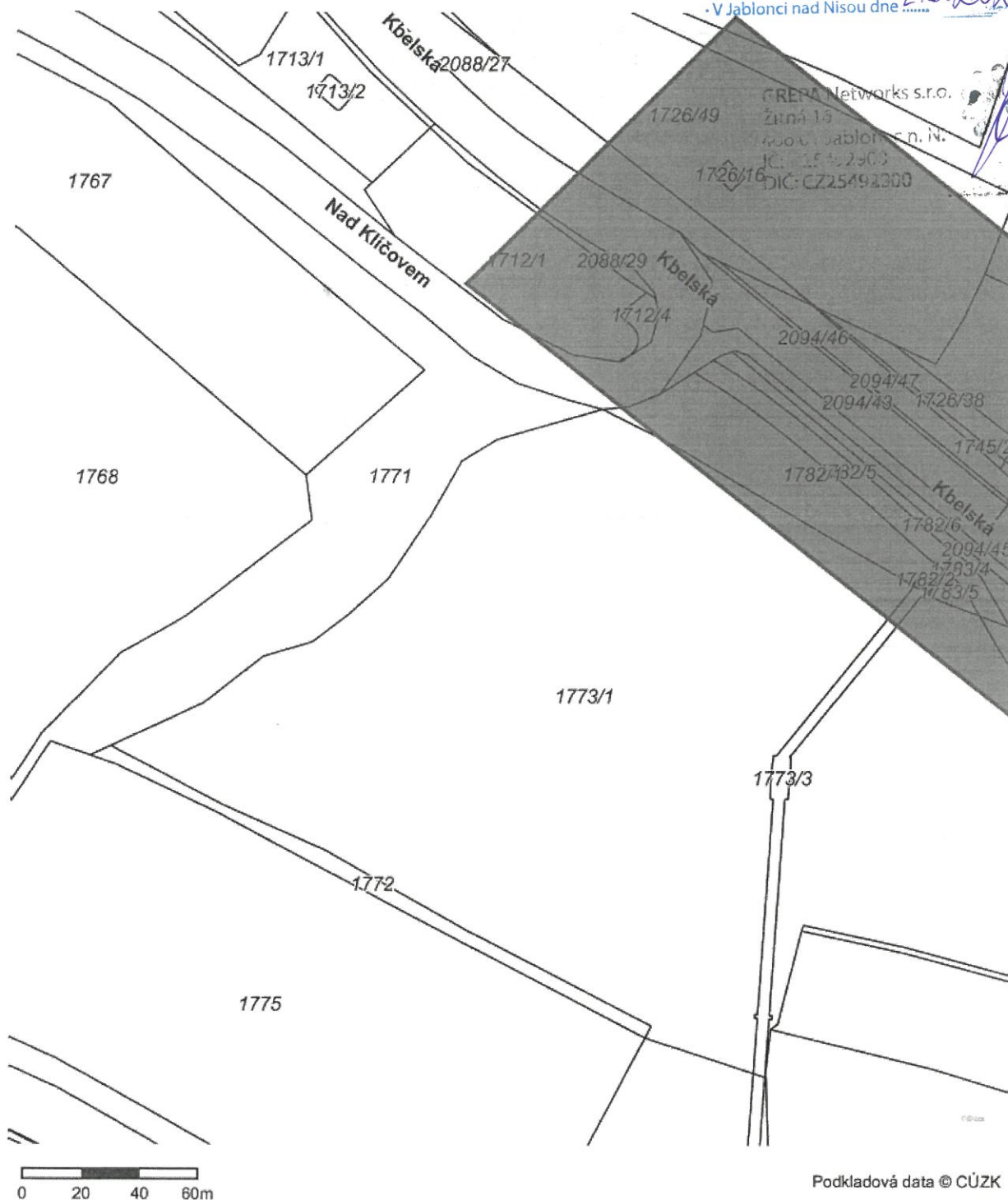
Popis polygonu: 6.2

**GREPA Networks, s.r.o.**

Žitná 2324/15, 466 01 Jablonec nad Nisou

- Prohlašujeme, že v zakresleném zájmovém území naše společnost v současnosti neprovozuje, nevlastní, nemá v záměru převzít ani nebuduje veřejné a neveřejné sítě elektronických komunikací.
- Toto vyjádření má platnost 12 měsíců od data jeho vydání.
- V Jablonci nad Nisou dne 2.3.2020

**Polygon 1 - Detail - list atlasu 1/5**





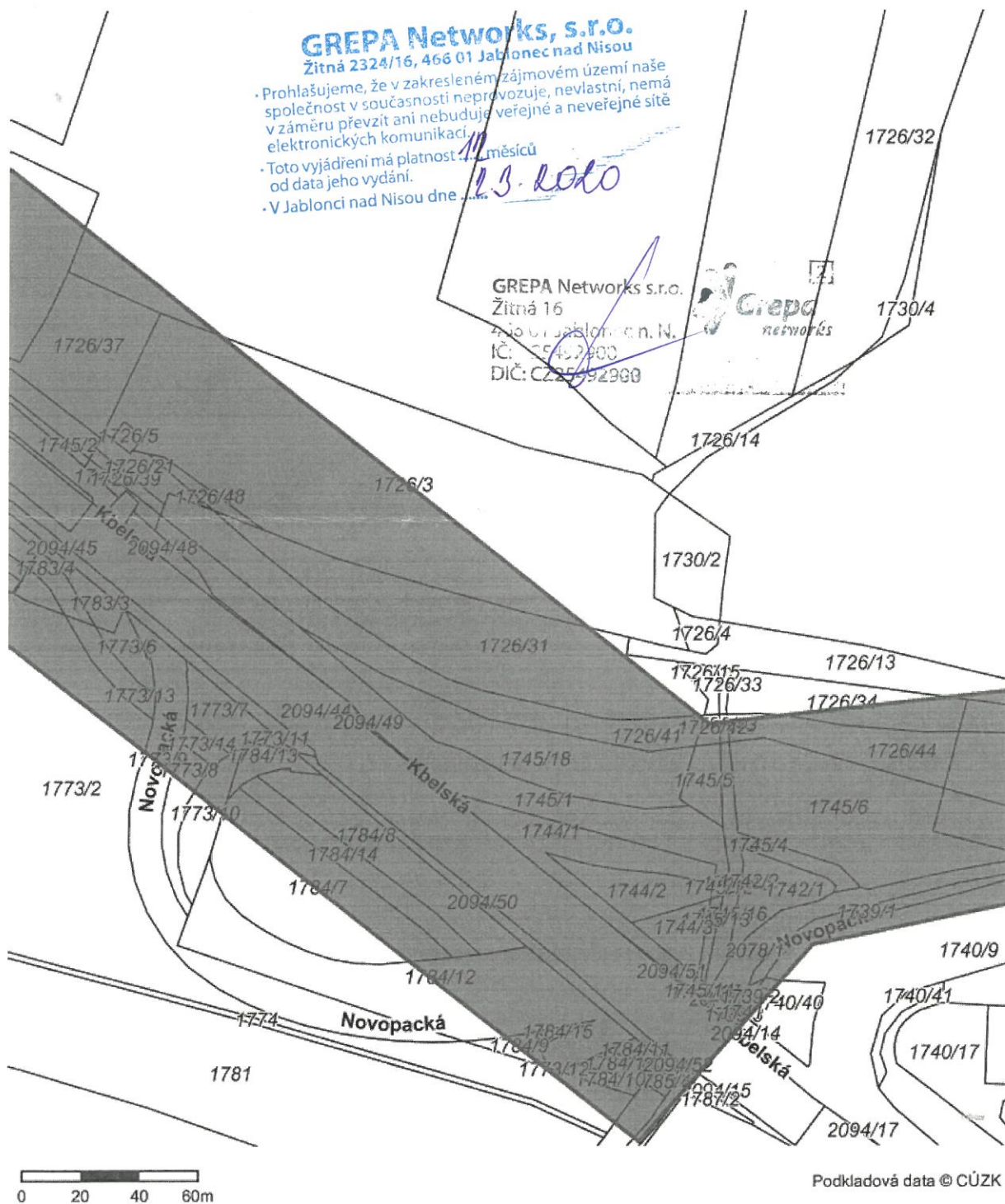
Evid. č. žádosti: 2020297437

Pořadové číslo polygonu: 1

Katastrální území: Hloubětín (Hlavní město Praha) 731234; Vysočany (Hlavní město Praha) 731285

Popis polygonu: 6.2

Polygon 1 - Detail - list atlasu 2/5




Evid. č. žádosti: 2020297437

Pořadové číslo polygonu: 1

Katastrální území: Hloubětín (Hlavní město Praha) 731234; Vysočany (Hlavní město Praha) 731285

Popis polygonu: 6.2

Polygon 1 - Detail - list atlasu 4/5



Popis polygonu: 6.2



Evid. č. žádosti: 2020297437

Pořadové číslo polygonu: 1

Katastrální území: Hloubětín (Hlavní město Praha) 731234; Vysočany (Hlavní město Praha) 731285

Popis polygonu: 6.2

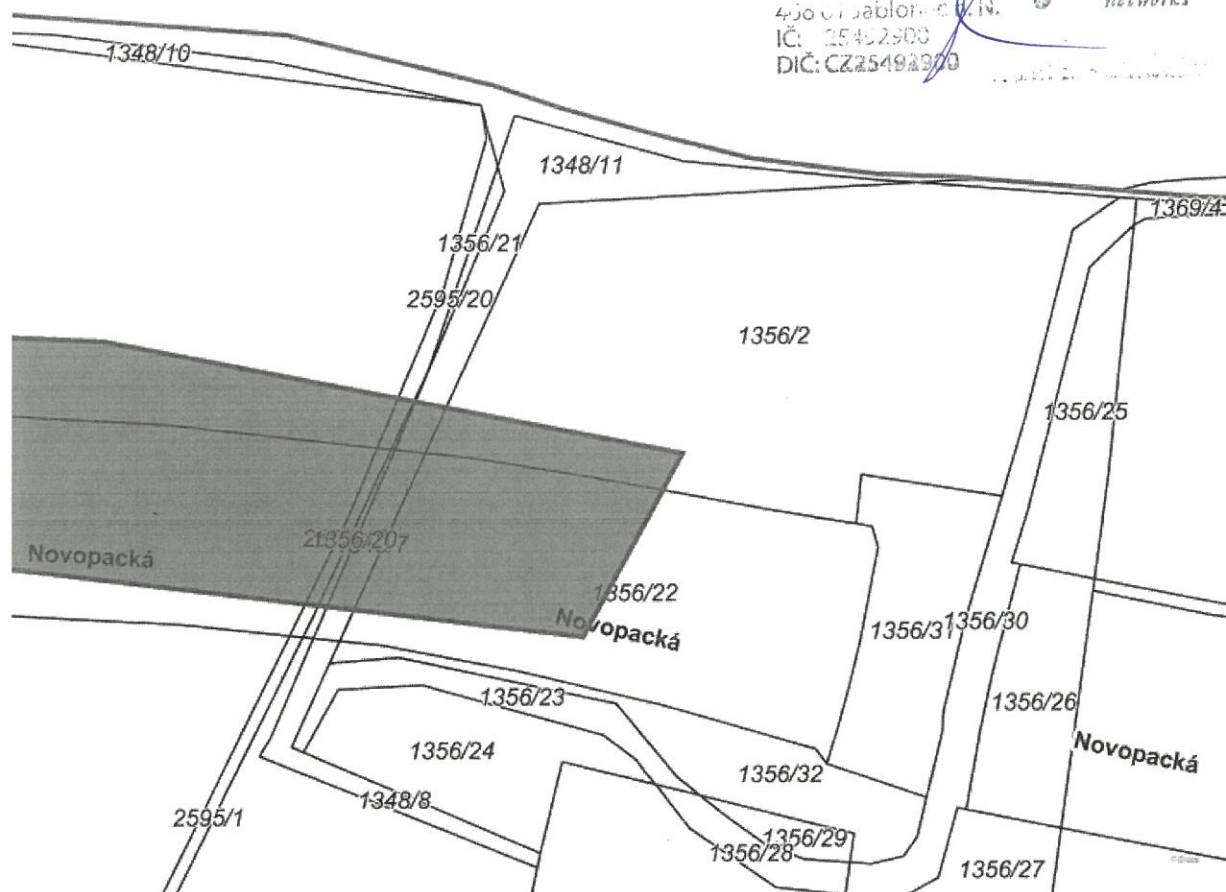
### Polygon 1 - Detail - list atlasu 5/5

#### GREPA Networks, s.r.o.

Žitná 2324/16, 466 01 Jablonec nad Nisou

- Prohlašujeme, že v zakresleném zájmovém území naše společnost v současnosti neprovozuje, nevlastní, nemá v záměru převzít ani nebuduje veřejné a neveřejné sítě elektronických komunikací.
- Toto vyjádření má platnost ..... měsíců od data jeho vydání.
- V Jablonci nad Nisou dne ..... 2.3.2020

GREPA Networks s.r.o.  
Žitná 16  
466 01 Jablonec nad Nisou  
IČ: 25462900  
DIČ: CZ25492900



Podkladová data © CÚZK

Evid. č. žádosti: 2020297437

Pořadové číslo polygonu: 2

Katastrální území: Hloubětín (Hlavní město Praha) 731234; Horní Počernice (Hlavní město Praha) 643777;

Kyje (Hlavní město Praha) 731226

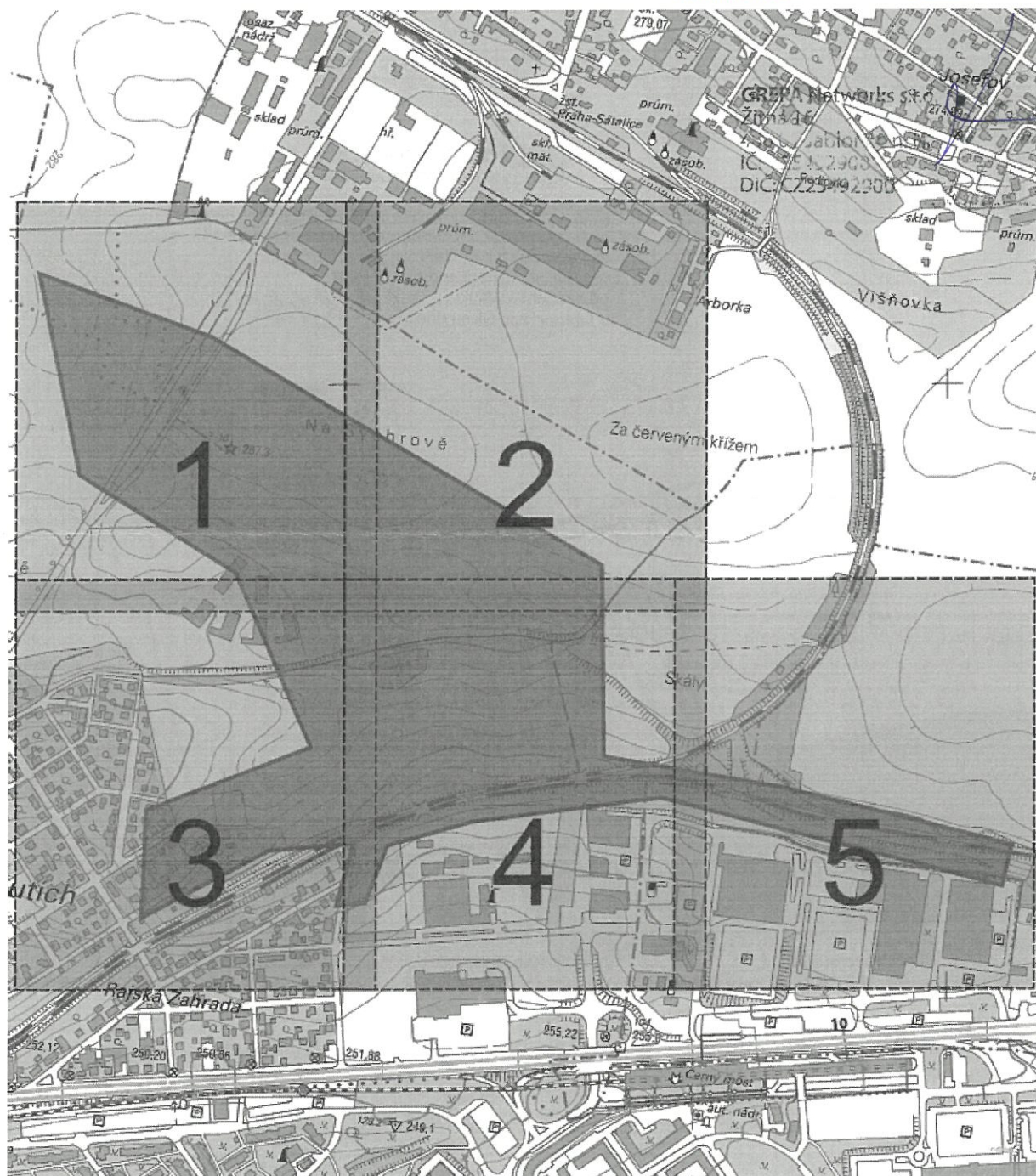
Popis polygonu: 6.1

**GREPA Networks, s.r.o.**

Žitná 2324/16, 466 01 Jablonec nad Nisou

- Prohlašujeme, že v zakresleném zájmovém území naše společnost v současnosti neprovozuje, nevlastní, nemá v záměru převzít ani nebuduje veřejné a neveřejné sítě elektronických komunikací.
- Toto vyjádření má platnost ..... měsíců od data jeho vydání.
- V Jablonci nad Nisou dne ..... 2.3.2020

### Polygon 2 - Mapa širších vztahů



0 100 200 300m

Podkladová data © CÚZK

utilityreport

Tato žádost byla vygenerována službou UtilityReport, kterou provozuje HRDLIČKA spol. s r. o. Více na [www.mawis.eu](http://www.mawis.eu). V případě dotazu kontaktujte zákaznické centrum na telefonu: +420 251 618 458 nebo e-mailu: [info@mawis.eu](mailto:info@mawis.eu).



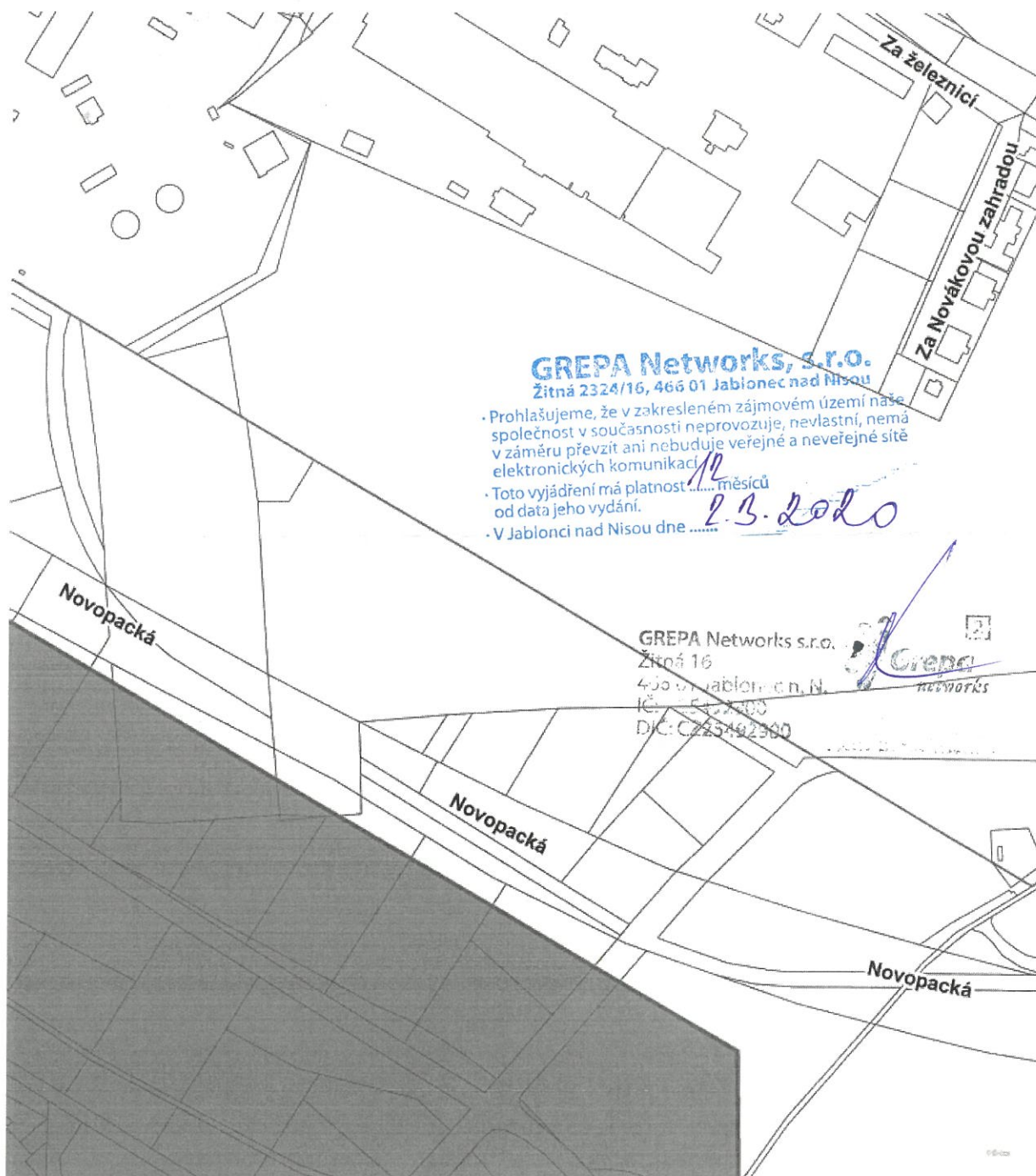
Evid. č. žádosti: 2020297437

Pořadové číslo polygonu: 2

Katastrální území: Hloubětín (Hlavní město Praha) 731234; Horní Počernice (Hlavní město Praha) 643777; Kyje (Hlavní město Praha) 731226

Popis polygonu: 6.1

Polygon 2 - Detail - list atlasu 2/5



Evid. č. žádosti: 2020297437

Pořadové číslo polygonu: 2

Katastrální území: Hloubětín (Hlavní město Praha) 731234; Horní Počernice (Hlavní město Praha) 643777;  
Kyje (Hlavní město Praha) 731226

Popis polygonu: 6.1

**GREPA Networks, s.r.o.**  
Žitná 2324/16, 466 01 Jablonec nad Nisou

**Polygon 2 - Detail - list atlasu 1/5**

Prohlašujeme, že v zakresleném zájmovém území naše společnost v současnosti neprovozuje, nevlastní, nemá v záměru převzít ani nebuduje veřejné a neveřejné sítě elektronických komunikací.  
Toto vyjádření má platnost 12 měsíců od data jeho vydání.  
V Jablonci nad Nisou dne 1.3.2020



0 50 100 150m

Podkladová data © CÚZK



**utilityreport**

Tato žádost byla vygenerována službou UtilityReport, kterou provozuje HRDLIČKA spol. s r. o. Více na [www.mawis.eu](http://www.mawis.eu).  
V případě dotazu kontaktujte zákaznické centrum na telefonu: +420 251 618 458 nebo e-mailu: [info@mawis.eu](mailto:info@mawis.eu).



Evid. č. žádosti: 2020297437

Pořadové číslo polygonu: 2

Katastrální území: Hloubětín (Hlavní město Praha) 731234; Horní Počernice (Hlavní město Praha) 643777;

Kyje (Hlavní město Praha) 731226

Popis polygonu: 6.1

**GREPA Networks, s.r.o.**  
Žitná 2324/16, 466 01 Jablonec nad Nisou

- Prohlašujeme, že v zakresleném zájmovém území naše společnost v současnosti neprovozuje, nevlastní, nemá v záměru převzít ani nebuduje veřejné a neveřejné sítě elektronických komunikací.
- Toto vyjádření má platnost ..... měsíců od data jeho vydání.
- V Jablonci nad Nisou dne ..... 23. 2. 2020

Polygon 2 - Detail - list atlasu 3/5



0 50 100 150m

Podkladová data © CÚZK

Evid. č. žádosti: 2020297437

Pořadové číslo polygonu: 2

Katastrální území: Hloubětín (Hlavní město Praha) 731234; Horní Počernice (Hlavní město Praha) 643777;  
Kyje (Hlavní město Praha) 731226

Popis polygonu: 6.1

Polygon 2 - Detail - list atlasu 4/5

**GREPA Networks, s.r.o.**

Žitná 2324/16, 466 01 Jablonec nad Nisou

Prohlašujeme, že v zakresleném zájmovém území naše společnost v současnosti neprovozuje, nevlastní, nemá v záměru převzít ani nebuduje veřejné a neveřejné sítě elektronických komunikací.

Toto vyjádření má platnost ..... měsíců  
od data jeho vydání.

V Jablonci nad Nisou dne ..... 2.3.2020

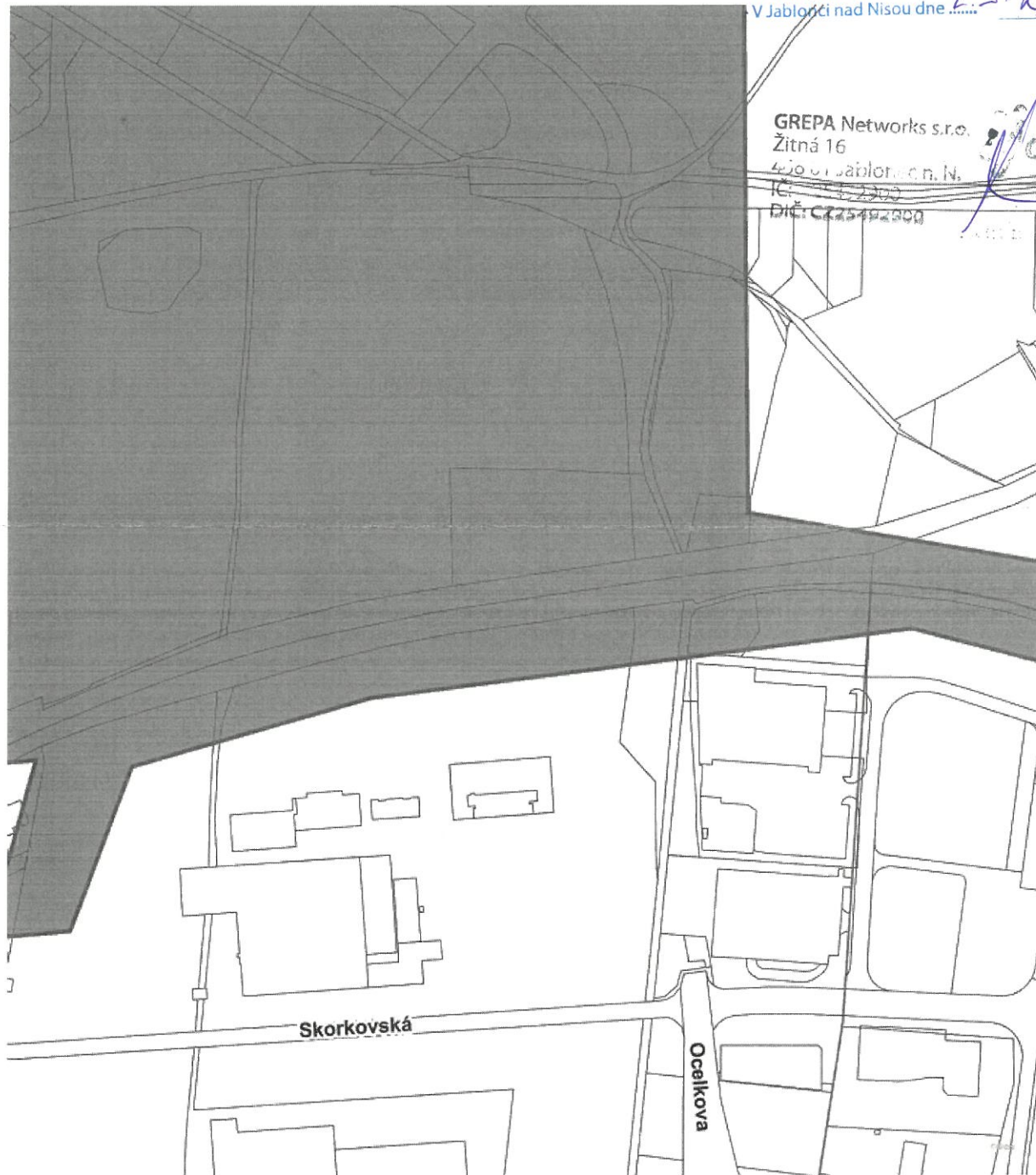
GREPA Networks s.r.o.

Žitná 16

466 01 Jablonec nad N.

IC: 232900

DIČ: CZ25492300



0 50 100 150m

Podkladová data © CÚZK



Evid. č. žádosti: 2020297437

Pořadové číslo polygonu: 2

Katastrální území: Hloubětín (Hlavní město Praha) 731234; Horní Počernice (Hlavní město Praha) 643777;  
Kyje (Hlavní město Praha) 731226

Popis polygonu: 6.1

Polygon 2 - Detail - list atlasu 5/5



